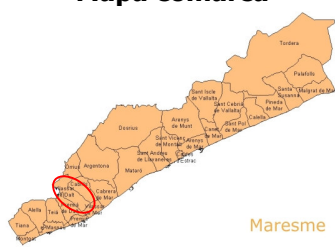
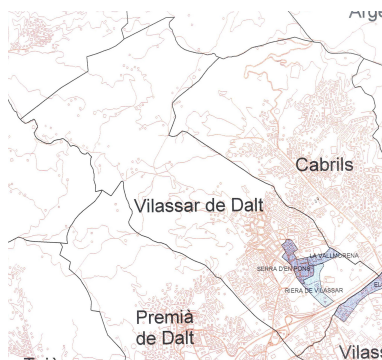
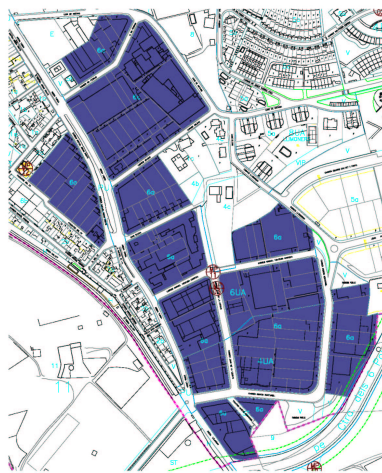


POLÍGON DE SERRA D'EN PONS

Localització		Situació															
<p style="text-align: center;">Mapa comarca</p>  <p style="text-align: center;">Mapa del terme municipal</p>  <p style="text-align: center;">Mapa polígon industrial</p> 	<table border="1" style="width: 100%; border-collapse: collapse;"> <tr> <td style="background-color: #f8d7da;">Municipi</td> <td>VILASSAR DE DALT</td> </tr> <tr> <td style="background-color: #f8d7da;">Carretera</td> <td></td> </tr> <tr> <td style="background-color: #f8d7da;">Adreça</td> <td>Riera de Targa</td> </tr> <tr> <td style="background-color: #f8d7da;">Codi Postal</td> <td>08339</td> </tr> <tr> <td style="background-color: #f8d7da;">Telèfon</td> <td></td> </tr> <tr> <td style="background-color: #f8d7da;">Fax</td> <td></td> </tr> <tr> <td style="background-color: #f8d7da;">e-mail</td> <td></td> </tr> <tr> <td style="background-color: #f8d7da;">Localització</td> <td>Limita al nord amb el barri del Ravalet, a l'oest amb el barri del Pi i la riera de Targa, a l'est amb el polígon industrial de Vallmorena i al sud amb la carretera dels sis pobles.</td> </tr> </table>	Municipi	VILASSAR DE DALT	Carretera		Adreça	Riera de Targa	Codi Postal	08339	Telèfon		Fax		e-mail		Localització	Limita al nord amb el barri del Ravalet, a l'oest amb el barri del Pi i la riera de Targa, a l'est amb el polígon industrial de Vallmorena i al sud amb la carretera dels sis pobles.
Municipi	VILASSAR DE DALT																
Carretera																	
Adreça	Riera de Targa																
Codi Postal	08339																
Telèfon																	
Fax																	
e-mail																	
Localització	Limita al nord amb el barri del Ravalet, a l'oest amb el barri del Pi i la riera de Targa, a l'est amb el polígon industrial de Vallmorena i al sud amb la carretera dels sis pobles.																
Característiques tècniques																	
Superfície total	140.000 m ²	Superfície de sòl industrial	104.600 m ²														
Sòl ocupat	100 % del total	Volum construït															
Nº de parcel·les	83	Superfície mínima de parcel·la	500 m ²														
Coeficient edificabilitat parcel·la	1,4 m ² sostre/m ² sòl	Usos admesos	Industrial, magatzem, tallers, garatge, oficines, serveis tècnics, comerç a l'engròs, recreatiu, esportiu, habitatge al servei de la indústria.														
Preu mitjà parcel·la																	
Principals activitats econòmiques																	
Nº d'empreses actives	> 42																
Principals activitats (*):																	
1) AGROALIMENTÀRIA	3% empreses																
2) AUTOMOCIÓ	11% empreses																
3) CONSTRUCCIÓ	3% empreses																
4) DISTRIBUCIÓ	3% empreses																
5) ELECTRÒNICA	5% empreses																
6) FUSTERIA	10% empreses																
7) METAL·LÚRGIA	11% empreses																
8) PAPERERIA	1% empreses																
9) QUÍMICA I PLÀSTICS	13% empreses																
10) TÈXTIL	13% empreses																
11) ALTRES	27% empreses																
<p>(*) Activitats: Agroalimentària; Automoció; Calçat; Construcció; Distribució; Electricitat i electrònica; Fusteria i fabricació de mobles; Hostaleria; Metal·lúrgia; Papereria i arts gràfiques; Química i plàstics; Serveis empresarials; Tèxtil; TIC; Transport i comunicació; Altres indústries</p>																	
Distàncies																	
Mataró	15 Km																
Barcelona	25 Km																

Girona

90 Km

Imatges del polígon



Empreses instal·lades

CENTRES AUTOEQUIP
LINEAS TC SA
ALEJANDRO RAMIREZ ESPEJO
BEN AIDAN SL
FRANCESC GORDIOLA SANTIAGO
TALLERES RAMON SL
CUCHILLERIA ALRTERO SA
BUESO Y VICENS SA
INDOLVER SL
PLASTIFLOCK SL
TIENDAS CAMPING Y MONTAÑA SA
CORTE VILASSAR SL
UTRERA-HIJO SL
VODAFONE ESPAÑA SA
JOAN RAMON-MIRALLES PUJOL
ANTONIO RIERA COMPANYYÓ
ARQUETIPO REALIZATIONS SA
BRENDLE METALQUIMIC SA
CONFECCIONES MAISA SL
PORTING SL
VILASSAR COMPLAT SL
AUTOMOTO 4 PER QUAD SL
CANO GRANITS I MARBRES SCCL
ANTONIO MATEOS PORTAL
TOT CONTRAST SL
LANT FRIDOX SL
FUSTERIA BURRIAC DE CABRERA
SL
METALISTERIA ANAYA SL
TALLERES GAZQUEZ
REILAFLOSA
PRODUCTOS DE HIGIENE Y SALUD

Dades urbanístiques

Any constitució polígon	Anterior a 1980
Organisme promotor	
Pla parcial	SÍ <input type="checkbox"/> NO <input checked="" type="checkbox"/>
Data aprovació definitiva pla parcial	
Projectes d'urbanització	
Sistema de gestió	
Observacions	

Subministraments i Abocaments

Aigua potable	SÍ <input checked="" type="checkbox"/> NO <input type="checkbox"/>
Dipòsit d'aigua	SÍ <input type="checkbox"/> NO <input checked="" type="checkbox"/>
Duresa aigua	
pH aigua	
Gas	SÍ <input checked="" type="checkbox"/> NO <input type="checkbox"/>
Subministrament elèctric – tipus	SÍ <input checked="" type="checkbox"/> NO <input type="checkbox"/>
Potència	
Voltatge	220/360
Xarxa sanejaments	SÍ <input checked="" type="checkbox"/> NO <input type="checkbox"/>
Punt d'abocament	Col·lector riera Vilassar
Depuradora	SÍ <input type="checkbox"/> NO <input checked="" type="checkbox"/>

Comunicacions

Xarxa telefònica	SÍ <input checked="" type="checkbox"/> NO <input type="checkbox"/>
Banda ampla	SÍ <input type="checkbox"/> NO <input checked="" type="checkbox"/>
Ferrocarril més proper – distància	3'5 (Km) Premià de Mar
Aeroport – distància	41 (Km) El Prat
Port – distància	3'5 (Km) Premià de Mar
Transport públic – freqüència	SÍ <input checked="" type="checkbox"/> NO <input type="checkbox"/>

Valoració general i infraestructures

Descripció del conjunt:	Fins a la construcció del Polígon Vallmorena, era l'única zona industrial del municipi.
Accessibilitat viària:	El sector es troba a llevant i ponent de la població i just al damunt d'un nou eix de comunicació comarcal anomenat la Carretera dels Sis Pobles, que connectarà els municipis del baix Maresme per sobre de la C-32.
Urbanització:	
Paviment:	Calçada: Asfalt Voreres: Formigó Zones verdes: Sauló

SL I COMERCIAL FARMACEUTICA
VIDAL SL
MANEL PEREZ MOIX
SÍLVIA YOLANDA RIBERA ALEMAN
MECANIZADOS PECATROL
BRENDLE METALOQUIMICA SA
PECOMARK SA
PRENDAS DEPORTIVAS ROGER'S SL
CRISPENA SL
SERVICIOS Y OBRAS SL
DOBRA INDUSTRIAL SA
MANUEL MONJONELL TUSELL

Vorada:

Senyalització carrers:

Guals:

Enllumenat:

Estacionament:

Recollida residus:

Formigó
Senyalització viària
horitzontal i vertical.
Indicadors d'entrada i
sortida del polígon.
Noms dels carrers.

Columnes de 7 m.
Lluminària VSAP de 150
W i 70 W.

Zones d'aparcament amb
més de 100 places, més
espais senyalitzats a la
via pública.

Recollida selectiva
municipal: Paper, cartró,
plàstic, vidre i rebuig
Gestió privada: residus
especials