
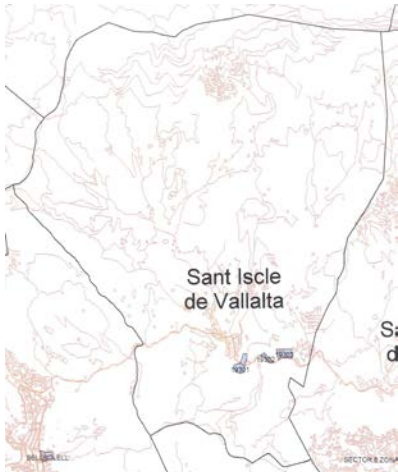



EL MOLÍ (SUB.B)

Localització		Situació	
<p>Mapa comarca</p>  <p>Maresme</p>		<p>Municipi ST. ISCLE DE VALLALTA Carretera BV-5128 Adreça Codi Postal 08359 Telèfon Fax e-mail Localització Limita al nord amb la Ctra. BV-5128 i el municipi de St. Iscle de Vallalta.</p>	
<p>Mapa del terme municipal</p>  <p>Sant Iscle de Vallalta</p>		<p>Característiques tècniques</p> <p>Superfície total 8.810 m² Superfície de sòl industrial 4.605 m² Sòl ocupat % del total o m² Volum construït 3.000 m³ Nº de parcel·les 1 Superfície mínima de parcel·la 1.500 (400) m² Coefficient edificabilitat parcel·la 0,75 m²sostre/m²sòl Usos admesos Industrials Preu mitjà parcel·la</p>	
<p>Mapa polígon industrial</p> 		<p>Principals activitats econòmiques</p> <p>Nº d'empreses actives Principals activitats (*): 1)METAL·LÚRGIA % empreses 2)FUSTERIA % empreses 3)ALTRES INDÚSTRIES % empreses (*) Activitats: Agroalimentària; Automoció; Calçat; Construcció; Distribució; Electricitat i electrònica; Fusteria i fabricació de mobles; Hostaleria; Metal·lúrgia; Papereria i arts gràfiques; Química i plàstics; Serveis empresarials; Tèxtil; TIC; Transport i comunicació; Altres indústries</p>	
<p>Distàncies</p> <p>Mataró 18 (Km) Barcelona 50 (Km) Girona 62 (Km)</p>		<p>Dades urbanístiques</p> <p>Any constitució polígon Organisme promotor Pla parcial SÍ <input type="checkbox"/> NO <input type="checkbox"/> Data aprovació definitiva pla parcial Projectes d'urbanització Sistema de gestió Cooperació Observacions</p>	
		<p>Subministraments i Abocaments</p> <p>Aigua potable SÍ <input checked="" type="checkbox"/> NO <input type="checkbox"/> Dipòsit d'aigua SÍ <input type="checkbox"/> NO <input checked="" type="checkbox"/> Duresa aigua pH aigua Gas SÍ <input type="checkbox"/> NO <input checked="" type="checkbox"/> Subministrament elèctric – tipus SÍ <input checked="" type="checkbox"/> NO <input type="checkbox"/> Potència Voltatge Xarxa sanejaments SÍ <input checked="" type="checkbox"/> NO <input type="checkbox"/> Punt d'abocament Depuradora SÍ <input checked="" type="checkbox"/> NO <input type="checkbox"/></p>	

Imatges del polígon	Comunicacions	
(IMATGES POLÍGON)	Xarxa telefònica	SÍ <input checked="" type="checkbox"/> NO <input type="checkbox"/>
	Banda ampla	SÍ <input type="checkbox"/> NO <input checked="" type="checkbox"/>
	Ferrocarril més proper – distància	6 (Km)
	Aeroport – distància	61 (Km)
	Port – distància	52 (Km)
	Transport públic – freqüència	SÍ <input checked="" type="checkbox"/> NO <input type="checkbox"/>
Empreses instal·lades	Valoració general i infraestructures	
	Descripció del conjunt:	Zona industrial recolzada sobre la carretera local BV-5128
	Accessibilitat viària:	Carretera BV-5128
	Urbanització:	Completa
	Paviment:	Asfàltic
	Vorada:	Panot
	Senyalització carrers:	
	Guais:	Sí
	Enllumenat:	Públic / Vapor de Sodi
	Estacionament:	Sí
Recollida residus:	Sí	
FUNDICIÓN DE ALUMINIO MARTÍ RIBAS		