
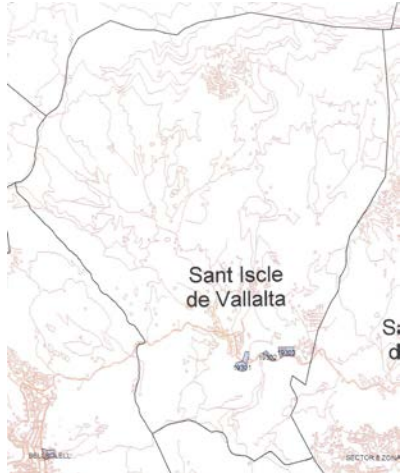



EL MOLÍ (SUB. A)

Localització		Situació							
<p>Mapa comarca</p>  <p>Maresme</p>		<p>Municipi ST. ISCLE DE VALLALTA Carretera BV-5128 Adreça Polígon Industrial el Molí Codi Postal 08359 Telèfon Fax e-mail Localització La Ctra. BV-5128 travessa el polígon industrial. Limita al nord amb St. Iscle de Vallalta.</p>							
<p>Mapa del terme municipal</p>  <p>Sant Iscle de Vallalta</p>		<p>Característiques tècniques</p> <p>Superfície total 22.970 m² Superfície de sòl industrial 17.696 m² Sòl ocupat 100 % del total Volum construït 50.000 m³ Nº de parcel·les 15 Superfície mínima de parcel·la 1500 (400) m² Coefficient edificabilitat parcel·la 0,75 m²sostre/m²sòl Usos admesos Petita i Mitjana indústria Preu mitjà parcel·la 150.000 €</p>							
<p>Mapa polígon industrial</p> 		<p>Principals activitats econòmiques</p> <p>Nº d'empreses actives > 5 Principals activitats (*): 1)METAL·LÚRGIA 40% empreses 2)FUSTERIA 20% empreses 3)ALTRES INDÚSTRIES 40% empreses (*) Activitats: Agroalimentària; Automoció; Calçat; Construcció; Distribució; Electricitat i electrònica; Fusteria i fabricació de mobles; Hostaleria; Metal·lúrgia; Papereria i arts gràfiques; Química i plàstics; Serveis empresarials; Tèxtil; TIC; Transport i comunicació; Altres indústries</p>							
<p>Distàncies</p> <table border="1"> <tr> <td>Mataró</td> <td>18 (Km)</td> </tr> <tr> <td>Barcelona</td> <td>52 (Km)</td> </tr> <tr> <td>Girona</td> <td>62 (Km)</td> </tr> </table>		Mataró	18 (Km)	Barcelona	52 (Km)	Girona	62 (Km)	<p>Dades urbanístiques</p> <p>Any constitució polígon Organisme promotor Pla parcial SÍ <input checked="" type="checkbox"/> NO <input type="checkbox"/> Data aprovació definitiva pla parcial Projectes d'urbanització SÍ Sistema de gestió Cooperació Observacions</p>	
Mataró	18 (Km)								
Barcelona	52 (Km)								
Girona	62 (Km)								
		<p>Subministraments i Abocaments</p> <p>Aigua potable SÍ <input checked="" type="checkbox"/> NO <input type="checkbox"/> Dipòsit d'aigua SÍ <input type="checkbox"/> NO <input checked="" type="checkbox"/> Duresa aigua pH aigua Gas SÍ <input type="checkbox"/> NO <input checked="" type="checkbox"/> Subministrament elèctric – tipus SÍ <input checked="" type="checkbox"/> NO <input type="checkbox"/> Potència Voltatge Xarxa sanejaments SÍ <input checked="" type="checkbox"/> NO <input type="checkbox"/> Punt d'abocament Depuradora SÍ <input checked="" type="checkbox"/> NO <input type="checkbox"/></p>							

Imatges del polígon	Comunicacions	
	Xarxa telefònica	SÍ <input checked="" type="checkbox"/> NO <input type="checkbox"/>
	Banda ampla	SÍ <input type="checkbox"/> NO <input type="checkbox"/>
	Ferrocarril més proper – distància	6 (Km)
	Aeroport – distància	61 (Km)
	Port – distància	52 (Km)
	Transport públic – freqüència	SÍ <input checked="" type="checkbox"/> NO <input type="checkbox"/>
Empreses instal·lades	Valoració general i infraestructures	
METALÚRGICAS M. JIMÉNEZ	Descripció del conjunt:	Zona industrial recolzada sobre la carretera local BV-5128
FUSTERIA METÀLICA EL MOLÍ, SL.	Accessibilitat viària:	A través de la carretera BV-5128
SINTETIC	Urbanització:	Completa
FLEQUES PUJOL, SL.	Paviment:	Asfàltic
TORCIDOS SINTÉTICOS	Vorada:	Panot
	Senyalització carrers:	Horitzontal i Vertical
	Guais:	Sí
	Enllumenat:	Públic / Vapor de Sodi
	Estacionament:	Sí
	Recollida residus:	Sí