




VALLDEGATA PONENT

	Situació																
<div style="border: 1px solid black; padding: 5px; margin-bottom: 10px;"> <p style="text-align: center; background-color: #4b0082; color: white; margin: 0;">Localització</p> <p style="text-align: center; margin: 5px 0;">Mapa comarca</p>  <p style="text-align: right; margin: 0;">Maresme</p> </div> <div style="border: 1px solid black; padding: 5px; margin-bottom: 10px;"> <p style="text-align: center; margin: 5px 0;">Mapa del terme municipal</p>  </div> <div style="border: 1px solid black; padding: 5px;"> <p style="text-align: center; margin: 5px 0;">Mapa polígon industrial</p>  </div>	<table style="width: 100%; border-collapse: collapse;"> <tr> <td style="width: 30%;">Municipi</td> <td>ARENYS DE MAR</td> </tr> <tr> <td>Carretera</td> <td></td> </tr> <tr> <td>Adreça</td> <td>c/ d'en Draper</td> </tr> <tr> <td>Codi Postal</td> <td>08350</td> </tr> <tr> <td>Telèfon</td> <td></td> </tr> <tr> <td>Fax</td> <td></td> </tr> <tr> <td>e-mail</td> <td></td> </tr> <tr> <td>Localització</td> <td>Es trobarà localitzat al sud-oest del Municipi entre la N-II i l'Autopista C-32, per sobre de Valdegata Draper. (En projecte)</td> </tr> </table>	Municipi	ARENYS DE MAR	Carretera		Adreça	c/ d'en Draper	Codi Postal	08350	Telèfon		Fax		e-mail		Localització	Es trobarà localitzat al sud-oest del Municipi entre la N-II i l'Autopista C-32, per sobre de Valdegata Draper. (En projecte)
Municipi	ARENYS DE MAR																
Carretera																	
Adreça	c/ d'en Draper																
Codi Postal	08350																
Telèfon																	
Fax																	
e-mail																	
Localització	Es trobarà localitzat al sud-oest del Municipi entre la N-II i l'Autopista C-32, per sobre de Valdegata Draper. (En projecte)																
Característiques tècniques																	
Superfície total	9,5 Ha																
Superfície de sòl industrial	% del total o m ²																
Sòl ocupat	% del total o m ²																
Volum construït	m ³																
Nº de parcel·les	21																
Superfície mínima de parcel·la	2000 m ²																
Coefficient edificabilitat parcel·la	1 m ² sostre/m ² sòl																
Usos admesos	Industrial																
Preu mitjà parcel·la																	
Principals activitats econòmiques																	
Nº d'empreses actives																	
Principals activitats (*):																	
1).....	% empreses																
2).....	% empreses																
3).....	% empreses																
<p>(*) Activitats: Agroalimentària; Automoció; Calçat; Construcció; Distribució; Electricitat i electrònica; Fusteria i fabricació de mobles; Hostaleria; Metal·lúrgia; Papereria i arts gràfiques; Química i plàstics; Serveis empresarials; Tèxtil; TIC; Transport i comunicació; Altres indústries</p>																	
Dades urbanístiques																	
Any constitució polígon																	
Organisme promotor																	
Pla parcial	SÍ <input checked="" type="checkbox"/> NO <input type="checkbox"/>																
Data aprovació definitiva pla parcial	1990																
Projectes d'urbanització																	
Sistema de gestió																	
Observacions																	
Subministraments i Abocaments																	
Aigua potable	SÍ <input checked="" type="checkbox"/> NO <input type="checkbox"/> PROJECTE																
Dipòsit d'aigua	SÍ <input checked="" type="checkbox"/> NO <input type="checkbox"/> PROJECTE																
Duresa aigua																	
pH aigua																	
Gas	SÍ <input checked="" type="checkbox"/> NO <input type="checkbox"/> PROJECTE																
Subministrament elèctric – tipus	SÍ <input checked="" type="checkbox"/> NO <input type="checkbox"/> PROJECTE																
Potència																	
Voltatge																	
Xarxa sanejaments	SÍ <input checked="" type="checkbox"/> NO <input type="checkbox"/> PROJECTE																
Punt d'abocament	Col·lector general que va a																

Distàncies

Mataró	11 (Km)
Barcelona	45 (Km)
Girona	62 (Km)

Imatges del polígon		parar a la depuradora municipal SÍ <input type="checkbox"/> NO <input checked="" type="checkbox"/>
(IMATGES POLÍGON)	Depuradora	
	Comunicacions	
	Xarxa telefònica	SÍ <input checked="" type="checkbox"/> NO <input type="checkbox"/>
	Banda ampla	SÍ <input type="checkbox"/> NO <input checked="" type="checkbox"/>
	Ferrocarril més proper – distància	0,7 (Km)
Aeroport – distància	56 (Km)	
Port – distància	1 (Km) Arenys de Mar 47 (Km) Barcelona	
Transport públic – freqüència	SÍ <input type="checkbox"/> NO <input checked="" type="checkbox"/>	
Valoració general i infraestructures		
Empreses instal·lades	Descripció del conjunt: Accessibilitat viària: Urbanització: Paviment: Vorada: Senyalització carrers: Guais: Enllumenat: Estacionament: Recollida residus:	